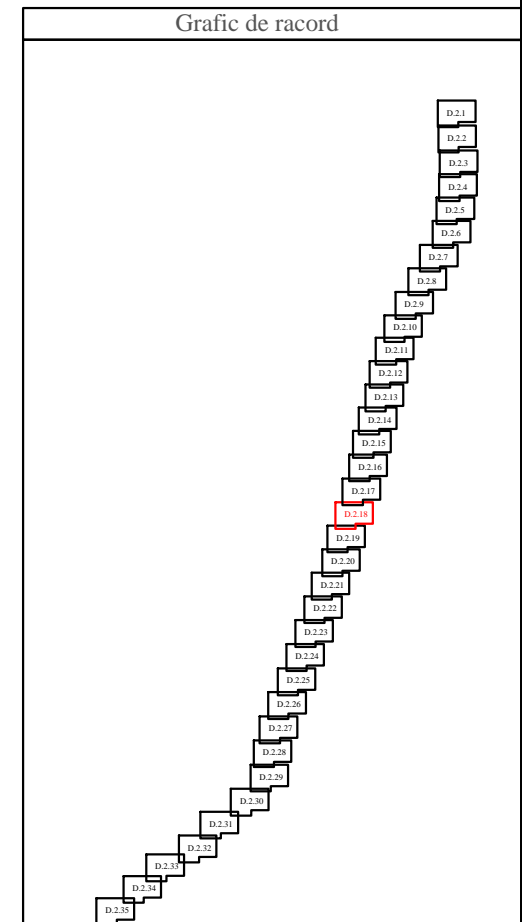









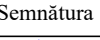



Se racordeaza cu plansa D.2.17



LEGENDA LUCRARI PROIECTATE DJ 508

- | | |
|---|--|
|  | - Ax drum judetean |
|  | - Margine parte carosabila drum judetean |
|  | - Margine acostament drum judetean |
|  | - Sant dalat |
|  | - Rigola carosabila |
|  | - Podet tubular |
|  | - Indicator rutier |

Verificator / Expert	Nume	Semnătura	Cerința	Referat / Expertiză nr. / Data	
Proiectant: S.C. NORDIC VISION S.R.L. Str. Basarabi, Nr. 5, bl. A1, sc. A, Iași; e-mail: office@nordicvision.ro; tel: 0732.672.722/ 0741.533.268; CUI: RO38756860			BENEFICIAR: Regia Autonomă Județeană de drumuri Arges R.A.		Proiect nr.: 142/2019
			TITLU PROIECT: "Modernizare drum județean DJ 508 Coteasca (DJ 703B) - Furduiesti - Teiu - Buta (DJ 659), km 12+400 - 17+217, L=4,817 km, com. Teiu si Negrasi, jud. Arges		
Specificație	Nume	Semnătura	Scara: 1:500	Amplasament: DJ 508, comunele Teiu, Negrasi, judetul Arges	Faza: D.A.L.I
ȘEF PROIECT	Ing. Ungureanu Catalin				
PROIECTAT	Drd. Ing. Ovidiu Ursanu		Data: 06/2019	TITLUL PLANȘEI: Plan de situatie DJ 508 km 12+400 - 17+217	
DESENAT	Drd. Ing. Ovidiu Ursanu				

Se racordeaza cu plansa D.2.19